

美國國會圖書館 所藏中日戰爭 (1937-1945) 相關地圖資源

宋玉武 美國國會圖書館亞洲部研究員

美國國會圖書館是世界上收藏地圖最多的圖書館，這些地圖在地理學和歷史學研究上有很高的價值。國會圖書館地理地圖部（Geography & Map Division）擁有地圖和地理文獻 460 萬份，是館藏地圖最多的部門。地理地圖部存有一批和中日戰爭（1937-1945）相關的中、英、日文地圖。此外手稿部（Manuscript Division）、亞洲部（Asian Division）亦收藏少量此類地圖。

這些有關中日戰爭的地圖資源包括印刷地圖、手繪地圖、地圖集等。地圖資料年代範圍可追溯到 1930 年代初，直至 1945 年。地圖除語言多樣化，比例也多樣化。其中部分軍用地圖用陰影與等高線表示地勢高低，亦有文字注釋。這些地圖類文獻展示了戰略局勢、戰區變化、軍事行動等，有助研究者了解中日戰爭的整體與局部情況。

地理地圖部

地理地圖部館藏地圖包括一批絕密日軍地圖，如日軍參謀本部製作的軍事地圖《中支那五萬分一空中寫真測量要圖》（1937-1939）。二戰結束時，美國成立了專門接收日本資料的機構：華盛頓文獻中心（Washington Document Center, WDC）。該中心從日本外務省、陸軍省、海軍省、東京警視廳、南滿洲鐵道株式會社東京分社、東亞經濟調查局、東亞研究所等處獲取了大批日本政府、日本陸海軍、研究機構的書刊、

檔案、文件、地圖等。1948年2月，華盛頓文獻中心被解散。其保存的日本官方文書被移交給美國國家檔案館，圖書、期刊、地圖類則移交給國會圖書館。此後還有各類資料由不同部門如國防部、美國戰略情報局等陸續轉給國會圖書館。由於在1945年11月29日華盛頓文獻中心進駐日本前，大部分機密文件已被日方在三個月內燒得所剩無幾，所以美方能夠得到的資料已非常有限。國會圖書館現存的日軍地圖極有可能是孤本。

「理查·哈里遜特藏」(Richard E. Harrison Collection)是地理地圖部頗有特色的館藏之一。哈里遜是20世紀著名的美國新聞地圖繪圖師。他繪製的地圖經常被《時代周刊》(*Time*)、《財富》(*Fortune*)、《生活》(*Life*)等雜誌採用。哈氏所繪的地圖展示了戰略區域的地形、地貌，引起民眾廣泛興趣，後被收入1944年紐約A.A. Knopf出版之《看世界：財富雜誌世界戰略地圖》(*Look at the World: The Fortune Atlas for World Strategy*)。

地理地圖部館藏地圖中值得一提的還有「赫羅爾德·威恩斯特藏」(Herold J. Wiens Collection, 1939-1971)。赫羅爾德·威恩斯是美國中國歷史、地理專家。他1912年出生於福建上杭，曾在中國接受教育，直到他14歲時才隨家人搬到加利福尼亞州的里德利。威恩斯在少年時期即開

始學習中國文化，並能講流利的漢語和客家話。1931年他就讀於加州大學伯克利分校。1936年，威恩斯回到中國，在燕京大學學習，師從幾個來自美國的著名中國問題專家。1940年之前，威恩斯曾在美國駐漢口和重慶的領館工作了兩年。二戰期間，威恩斯在重慶美國大使館任職。威恩斯1946年回到美國。在密歇根大學完成碩士和博士學位後任教於耶魯大學等三所大學。威恩斯教授育人無數，是當時最有成就的中國地理學家之一。1971年9月15日威恩斯教授因病去世。

「赫羅爾德·威恩斯特藏」除了存有詳述戰時中國的書信、報告、航拍照片，還包括一批地圖。這批地圖對了解戰時中國很有助益。例如：

- 中國郵政總局1942年繪製的《四川西部郵政區域圖》Postal Map of Western Szechwan District by General Bureau of Postal Service. Szechwan, China: General Bureau of Postal Service, April 1942 [Oct. 1942]. Extent: 1520 x 1080 cm. Scale: 1:500,000。
- 美軍地圖部1944年根據日本1936年土地測量地圖繪製的《瀋陽地圖》Mukden by United States Army Map Services. Washington, DC: United States Army, 1944. Extent: 1 Map ; 660 x 710 cm . Scale: 1:1,000,000。
- 美軍地圖部1945年繪製的《中國東南地

區特別戰略地圖》China Special Strategic Map [Southeastern China] by United States Army Map Services. Washington, DC: United States, Army, 1945. Extent: 1 Map; 660 x 760 cm. Scale: 1:4,000,000。

地理地圖部其他較重要的有關中日戰爭(1937-1945)研究的地圖包括：

- 《支那事變圖(海南島、陝西、甘肅、四川)》(1:2,750,000)，東京：出版者不詳，1930年代，G7821.S7 193-.S5。
- 《支那事變要圖》，東京：出版者不詳，1937，G7821.S7 1937.S5。
- 《滿洲十萬分一圖》，東京：參謀本部陸地測量部，1937-1941年，G7822.M2 s100.C52。
- 《最新支那戰局全圖》(1:500,000)，大阪市：大阪每日新聞社，1938年，G7821.S5 1938.O8。
- 《中支那百萬分一圖》(1:1,000,000)，東京：參謀本部陸地測量部，1939年，G7821.S5 1939.J3。該地圖標明日軍從1937年8月至1939年3月在中國地區的進展。
- 《中支那五萬分一空中寫真測量要圖·安徽省》，東京：參謀本部陸地測量部，1943年，G7823.A5 s50.J3。
- 《北支那七十萬分之一圖》(1:1,700,000)，東京：北支那方面軍參謀部，1945年，G7821.S5 1945.J3。該圖由北支那方面軍參謀部繪製，展示截至1945年7月底的軍事形勢圖。紅色顯示共產黨的根據地；游擊區為虛線；日本控制區為藍色。
- 《北支那二百萬分一素圖》(1:2,000,000)，東京：北支那方面軍參謀部，1941年，G7821.E1 s200.J3該圖包含45張附圖，詳細圖解中國華北地區經濟狀況。

附圖：第1. 人口分佈圖；附圖第2. 人口密度圖；附圖第3. 耕地面積圖(總面積ニ對スル百文率) -- 附圖第16. 葉煙草生產圖(道別)；附圖第17. 陸地棉作付面積圖；附圖第18. 在來棉作付面積圖；附圖第19. 主要役蓄分佈圖；附圖第20. 馬分佈圖(縣別)；附圖第21-22. 騾馬分佈圖(縣別)；附圖第23. 牛分佈圖(縣別)；附圖第24. 緬羊分佈圖(縣別)；附圖第25. 山羊分佈圖(縣別)；附圖第26. 豚分佈圖(縣別)；附圖第27. 馬(騾驢)皮生產流動圖(貨物廠管區別)；附圖第28. 牛皮生產流動圖(貨物廠管區別)；附圖第29. 羊皮(製革用)生產流動圖(貨物廠管區別)；附圖第30. 寒羊毛皮生產流動圖(貨物廠管區別)；附圖第31. 緬羊毛皮生產流動圖(貨物廠管區別)；附圖第32. 山羊毛皮生產流動圖(貨物廠管區別)；附圖第33. 毛皮生產流動圖(貨物廠管區別)；附

圖第 34. 緬羊毛 (洗上) 生產流動圖 (貨物廠管區別) ; 附圖第 35. 山羊絨 (洗上) 生產流動圖 (貨物廠管區別) ; 附圖第 36. 山羊粗毛 (洗上) 生產流動圖 (貨物廠管區別) ; 附圖第 37. 駱駝毛 (洗上) 生產流動圖 (貨物廠管區別) ; 附圖第 38. 工業生產圖 ; 附圖第 39. 工業勞働者分佈圖 ; 附圖第 40. 鑛產分布圖 ; 附圖第 41. 鉄鋼關係分佈圖 ; 附圖第 42. 石炭生產圖 (炭鑛別出炭高) ; 附圖第 43. 石炭埋藏量圖 (炭鑛別出炭高) ; 附圖第 44. 紡績工場分佈圖 ; 附圖第 45. 綿絲流動圖。

- 《緬甸、泰國五十萬分一圖》，東京：參謀本部陸地測量部，1942年，G8000s500 .J3。該圖可助研究人員從日軍角度看中緬印戰場。
- 《支那五萬分一圖·岳州（岳陽市）》，東京：支那派遣軍參謀部，昭和 13-17（1938-1942年），G7824.H33 s50 .J3。
- 《支那五萬分一圖·南昌》，東京：支那派遣軍參謀部，1940年，G7824.N2 s50 .J3。
- 《軍事極秘十萬分一地誌圖》含滿洲十萬分一圖佳木斯及ヒロビツチャン（比羅比詹市），東京：參謀本部陸地測量部，1938年，G7822.M2 s100 .J3。
- 《北滿洲給水兵要地誌圖》（1:500,000），《軍事極密兵要地誌

圖》系列，東京：陸地測量部，參謀本部，昭和 12-年（1937-年），G7831.C3s500 .J3。

日軍的兵要地誌圖對作戰地域有詳細的描述。如對河流的深淺、走向有明確的說明，這對工兵架橋極為重要。兵要地誌圖對戰區山地的位置、地勢高低都有標註。道路對步兵及裝甲車和坦克通行能力的影響亦有說明。有些圖中的信息還包括敵方的勢力範圍及作戰地域居民區是否能為軍隊提供後勤補給。

- 《全面抗戰形勢詳圖》（58 x 32 cm），重慶：出版者不詳，1937年，G7821.S5 1937 .Q8。
- 《中日戰爭形勢圖》（64 x 50 cm. 1:7,500,000），上海：中國地圖社，1937年，G7821.S5 1937 .Z5。內容包括：《華北戰區圖》（1:2,500,000）；《北平市附近形勢圖》（1:800,000）；《天津市附近形勢圖》（1:100,000）；《淞滬戰區圖》（1:500,000）；《京滬及滬杭圖》（1:2,500,000）等。
- 《華北戰區交通明細全圖》（1:2,000,000）Transportation map of North China war zone. 上海：1937年，G7821.S5 1937 .Q81。
- 《紐約時報中日戰爭圖》（1:14,600,000）The vast theatre of conflict between Japan and China in the Far East, *New York Times*, Sunday, October 10,

- 1937, G7821.S6 1937 .N4。
- 《中日戰爭地圖集，1937-1938》
Collection of newspaper maps of China showing the Sino-Japanese War, 《華盛頓郵報》，1937-1938年，G7821.S6 svar .W2。
 - 《滇緬公路圖》（1:10,000,000）Burma-China Road / the Edinburgh Geographical Institute, 倫敦：愛丁堡地理學會，1939年，G7822.B8 1939 .J6。
 - 《滇緬公路：中國聯通國外的生命線》
The Burma Road: China's main link to the outside world, 《紐約時報》，1940年，G7822.B8 1940 .N4。
 - 《滇緬公路圖》Map of China showing the Burma Road, 出版者、時間、地點不詳，G7822.B8 1940 .M2
 - 《中國形勢要圖：1937年7月7日-1941年12月7日》（1:3,500,000），
Major progress of China, 7 July 1937 - 7 December 1941, G7821.S7 1939 M2。
 - 《滇緬公路圖》（1:30,000,000）Map of China showing the Burma Road, 《華盛頓郵報》，1940年10月13日，G7822.B8 1940 .W2。
 - 《自由中國與被占領區1941》
（1:200,000）Free China and occupied China, 1941年，G7821.S5 1941 .F7。
 - 《中國被日軍佔領區域圖》（1:65,000）
Map showing Japanese occupation in China, 1941年，G7821.S7 1941 .M2。
 - 《中國戰區圖》（1:3,500,000）China front by R. M. Chapin, Jr., 《時代周刊》，1941年6月16日，G7821.S6 1941 .C5。
 - 《軍事形勢圖：從南昌到長沙》
（1:1,000,000）Military situation map, Nanchang to Changsha (194?-年)，
G7821.S5 194- .M5。
 - 《華北敵我形勢圖》（26 x 37 cm），晉察冀軍區司令部製，1942年，G7823.S43S5 1942 .C5。地圖顯示了日軍控制區域及中國遊擊隊在華北地區的勢態。
 - 《滇緬公路：雲南至緬甸公路圖》The Burma road: Yunnan to Burma Highway。華盛頓：經濟戰略局經濟潛能部製圖科 Office of Economic Warfare, Economic Potential Division; drawn in Cartographic Section, OEW, 1943年，G7822.B8 1943 .U5。
 - 《中國戰區 / 淪陷區圖》Map of the China front, January 22, 1943: under Japanese occupation, China。行政院新聞局 / 中國情報部，1943年，G7821.S7 1943 .C5。
 - 《1942年7月7日以來中國主要戰場地圖》（1:15,000,000）Major battle area in China since July 7, 1942。華盛頓：美國戰略情報局研究處 United States. Office of Strategic Services. Research and Analysis

Branch, 1943年, G7821.S6 1943 .U52。

- 《八路軍新四軍抗戰形勢圖》(1:2,000,000, 70 x 57 cm), 紀念抗戰七週年, 1944年, G7821.S5 1944 .B3。
- 《中國抗戰敵後戰場形勢圖》(1:600,000), 延安: 延安總部, 1944年, G7821.S5 1944 .Z5。
- 《中國戰區圖》(1:2,600,000), China fronts / base compiled and drawn in the Branch of Research and Analysis, OSS, 華盛頓: 美國戰略情報局研究處 United States. Office of Strategic Services. Research and Analysis Branch, 1944年, G7821.S6 1944 .U51。
- 《中國戰役》(1:4,000,000), China campaigns, 倫敦: 英國戰爭部總參謀部地圖科 Great Britain. War Office. General Staff. Geographical Section, 1944年, G7821.S65 1945 .G2。
- 《遠東與太平洋戰區圖》, Atlas of the present Far East and Pacific war zones Published/Created: Chungking, Chien kuo shu tien, Min-kuo 34 (1945), 重慶: 建國書店, 1945年, G1038 .L5 1945 (Map)。

手稿部

國會圖書館手稿部亦有少量有關中日戰爭的地圖收藏。「歐文·拉鐵摩爾特藏」(Owen Lattimore Papers, 1907-1997)中收有《抗戰三年來第十八集團軍前新四軍自由行動經過一覽圖》。歐文·拉鐵摩爾是美國亞洲問題專家,同時又是作家、教育家、歷史學家、研究中文和蒙文的語言學家。1941年7月,由美國總統羅斯福任命,拉鐵摩爾擔任蔣介石的私人政治顧問,次年11月辭去職務。此間,他收集了一批包括地圖在內的中日戰爭文獻。拉氏1989年病逝於美國。此後,他的後人將其手稿、文獻陸續捐贈給國會圖書館。

《抗戰三年來第十八集團軍前新四軍自由行動經過一覽圖》展示了1937至1939年間中共領導的抗日軍隊之活動。圖中標有:晉察冀邊區;八路軍一一五師、一二〇師、一二九師活動地域;1939年冬晉軍叛變;李先念一部豫鄂挺進縱隊;山東總隊;綏遠大青山支隊等。

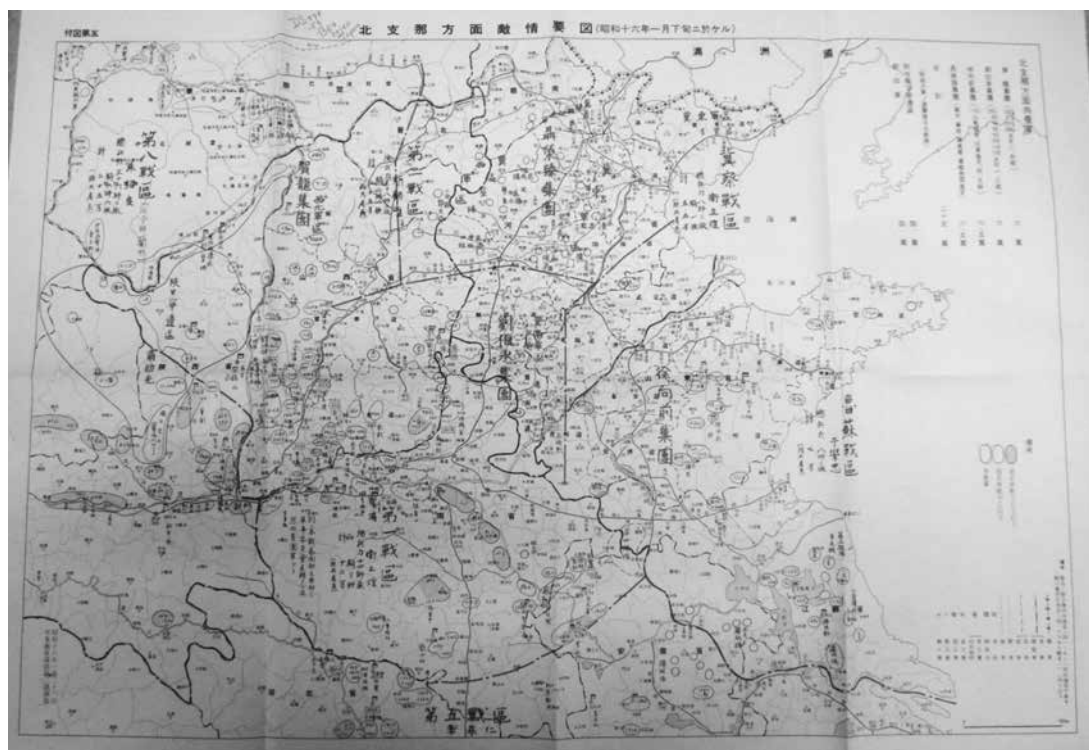


抗戰三年來第十八集團軍前新四軍自由行動經過一覽圖（來源／ Box 27, Folder 10, 國會圖書館手稿部「歐文·拉鐵摩爾特藏」）

亞洲部

國會圖書館亞洲部亦收藏了部分與中日戰爭相關的地圖，如：《北支那方面敵情


要圖》；《戰線加入前態勢要圖》（收入《日本步兵第七聯隊史——上海、南京戰役》）；《重慶政權地區工廠分布概見圖》等。這些地圖為了解中日戰爭提供了另類解



北支那方面敵情要圖（來源／國會圖書館亞洲部）



戰線加入前態勢要圖（來源／國會圖書館亞洲部）



重慶政權地區各省別各種工廠分布概見圖（來源／國會圖書館亞洲部）

讀。

國會圖書館亞洲部訂購的「《朝日新聞》資料庫」子庫「歷史寫真」還收集了一些涉及中日戰爭的珍貴地圖。其中有一些手繪地圖極罕見，如：《最新重慶鳥瞰圖

圖（1941年7月14日）》。該圖標有軍工廠、倉庫、政府機關、要人住宅、外國大使館、公使館、外國權益地區等。顯然日方對要轟炸的目標或需要避免轟炸的地區有詳細的了解。毫無疑問，這類地圖對研究重慶



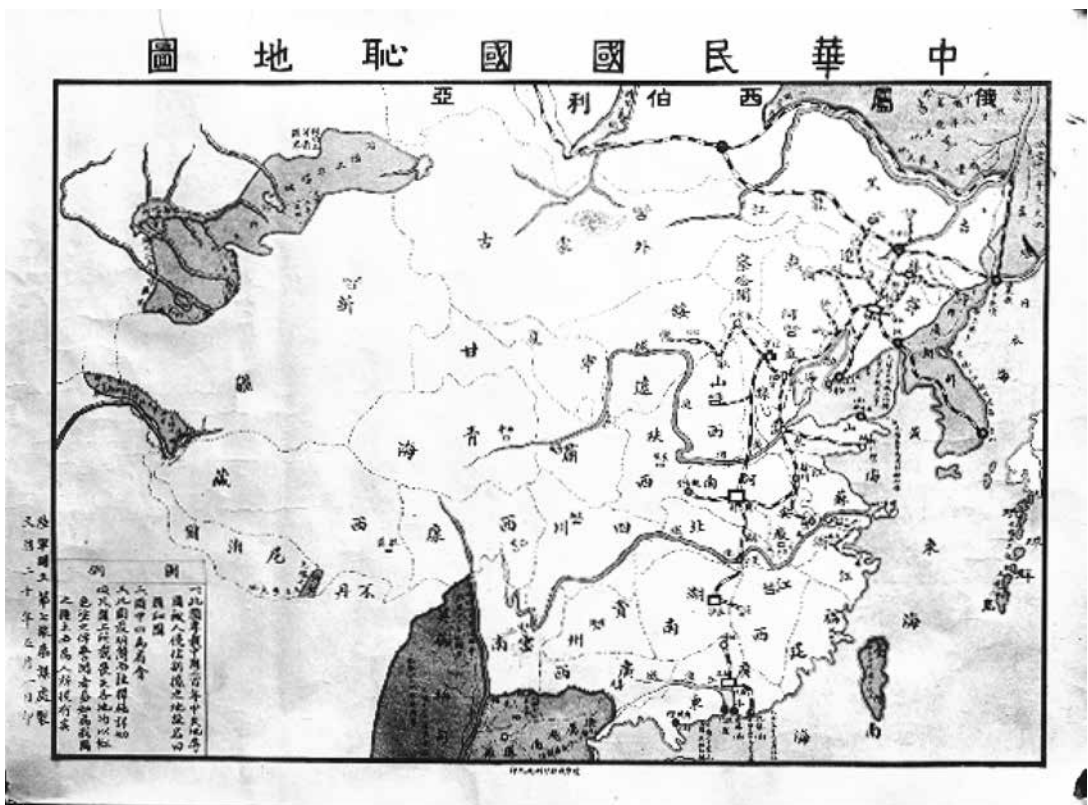
最近重慶鳥瞰圖（來源／《朝日新聞》資料庫）

大轟炸可謂彌足珍貴。

「歷史寫真資料庫」還收有 1931 年中國國民革命軍陸軍獨立第七旅參謀處製《中華民國國恥地圖》（民國 20 年 5 月 1 日印）。該圖記錄中國二百年間被日本、英國、俄國、法國侵佔的領土。其中標有「琉球群島光緒 5 年被日本侵占」字樣。圖上亦

印有：

- 一、此圖專載中國二百年中失地辱國被人侵占割據之地故名曰國恥圖；
- 二、圖中□為省會；
- 三、此圖最明簡而註釋極詳細；
- 四、凡圖上所載喪失各地均以紅色塗之俾警閱者易知為我國之疆土而為人所攫有



中華民國國恥地圖（來源／《朝日新聞》資料庫）

矣。

結語

對研究歷史的學者來，地圖類文獻有文字類史料無法代替的功能。本文介紹美國國會圖書館藏有關中日戰爭（1937-1945）的地圖資源，意在拋磚引玉，使更多學人能發現並充分利用地圖文獻，從地理歷史的維度，解讀中日戰爭。

參考資料

1. 「美國國會圖書館線上目錄」（Library of Congress Online Catalog）：<http://catalog.loc.gov/>。
2. 「美國國會圖書館地理地圖部線上目錄」（Library of Congress Geography & Map Division Online Catalog）：<http://www.loc.gov/maps/collections/>
3. 「美國國會圖書館手稿部檢索目錄」（LC Manuscript Division Finding Aids Online）：<http://www.loc.gov/rr/mss/f-aids/mssfa.html>。
4. 「《朝日新聞》資料庫」（朝日新聞アーカイブ）。
5. 田中宏巳，《美國國會圖書館所藏佔領接收舊陸海軍資料目錄》（米議会図書館所蔵佔領接收舊陸海軍資料総目録 = A comprehensive catalogue of publications of the former Imperial Army and Navy, requisition by the Occupation Forces, and now in the collection of the US Library of Congress）（東京：東洋書林，1995年）。